

СОГЛАСОВАНО

Начальник ОГИБДД  
МУ МВД России  
«Иркутское»

подполковник  
полицейский



Е.М.Каримов  
(ФИО)

(подпись)

17.05.2023

(дата)

УТВЕРЖДАЮ

Директор ГОКУ СКШ №7  
г. Иркутска

Руководитель образовательной  
организации



М.В. Герасимова  
(ФИО)

(подпись)

(дата)

# ПАСПОРТ

дорожной безопасности образовательной организации

**государственного образовательного казенного учреждения**  
**«Специальная (коррекционная) школа №7 г. Иркутска»**  
(наименование образовательной организации, филиала образовательной организации)

Год разработки  
2023

## Общие сведения

государственного образовательного казенного учреждения «Специальная  
(коррекционная) школа №7 г. Иркутска»

(Полное наименование ОО)

Тип ОО специальная (коррекционная) школа

Юридический адрес ОО: 664056, г. Иркутск, улица Мухиной, 3

Фактический адрес ОО: 664056, г. Иркутск, улица Мухиной, 3

Руководители ОО:

Директор (заведующий) Герасимова Марина Владимировна 46-97-97  
(фамилия, имя, отчество) (телефон)

Заместитель директора  
по учебной работе Анкудинова Екатерина Сергеевна 46-97-97  
(фамилия, имя, отчество) (телефон)

Заместитель директора  
по воспитательной работе Старостенко Елизавета Николаевна 46-97-97  
(фамилия, имя, отчество) (телефон)

Ответственные от  
госавтоинспекции Инспектор по пропаганде  
ОГИБДД МУ МВД России  
«Иркутское» Добровольский И.В.  
(должность) (фамилия, имя, отчество)  
21-75-74  
(телефон)

Ответственные работники за организацию  
работы по профилактике детского  
дорожно-транспортного травматизма воспитатель  
(должность)  
Шипицина Ирина Валентиновна 89648157805  
(фамилия, имя, отчество) (телефон)

Количество обучающихся (воспитанников) 236 обучающихся

Наличие информационного стенда по БДД информационный стенд «Светофор», коридор на 1 этаже

*(если имеется, указать месторасположение)*

Наличие класса по БДД в каждом учебном классе имеется информационный стенд по БДД

*(если имеется, указать месторасположение)*

Наличие учебной площадки для проведения практических занятий по БДД не имеется

*(если имеется, указать месторасположение)*

Наличие автобуса в ОО нет

*(при наличии автобуса)*

Время занятий в ОО:

Учебные занятия: с 8ч.30 мин. по 14ч.00 мин.,

Прогулка: с 14.00 по 15.00

Самоподготовка, воспитательское занятие: с 15.00 по 17.30

Внеклассные мероприятия (кружки): с 15.00 по 17.30

Телефоны оперативных служб:

Единый телефон пожарных и спасателей

01 или 101

ДЧ ОГИБДД МУ МВД России «Иркутское»

21-76-00

21-76-01

## Содержание:

### 1 Планы-схемы ОО:

1.1 Район расположения ОО, пути движения транспортных средств и детей (обучающихся, воспитанников);

1.2 Организация дорожного движения в непосредственной близости от образовательной организации с размещением соответствующих технических средств организации дорожного движения, маршруты движения детей и расположение парковочных мест автотранспорта;

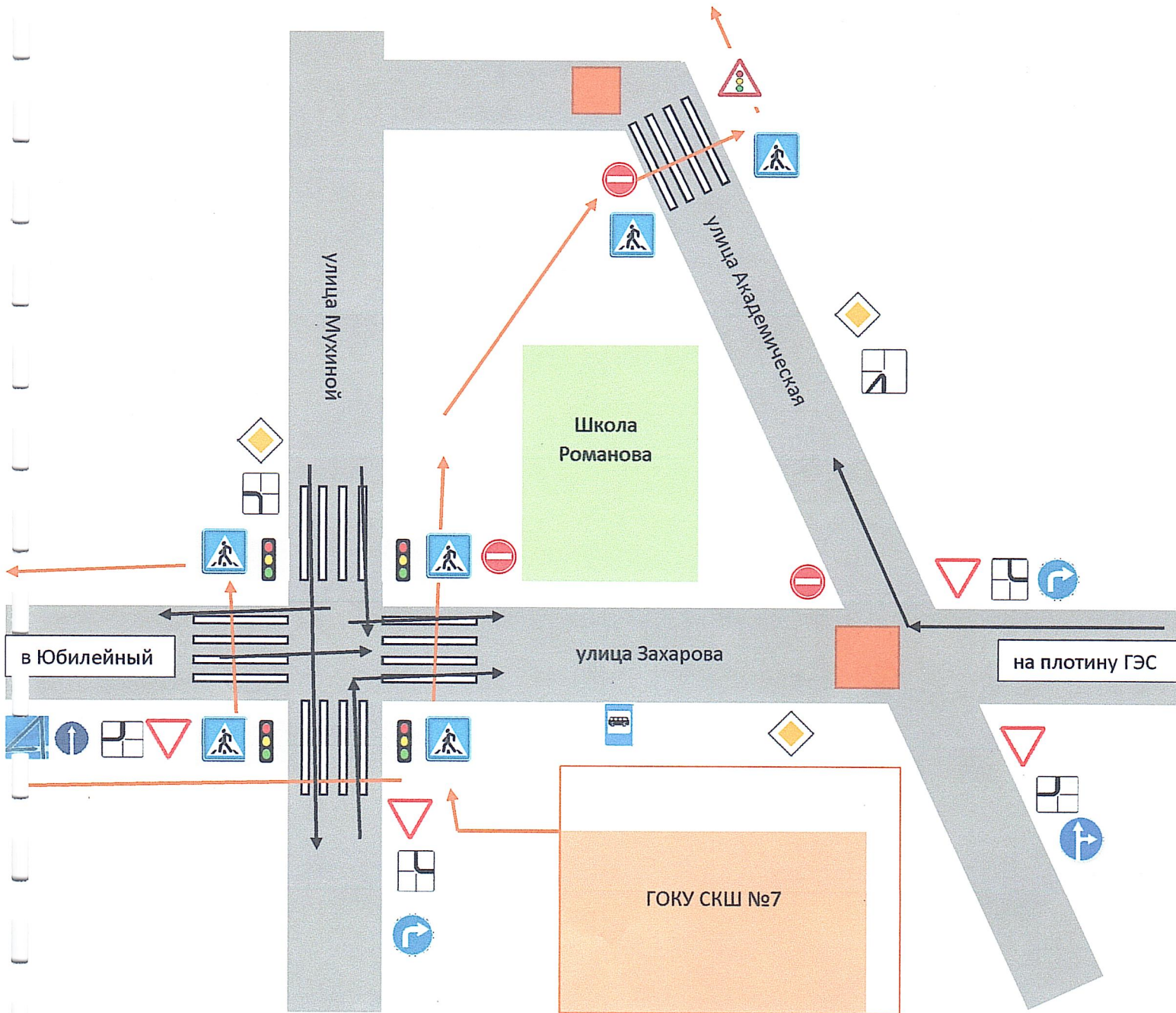
1.3 Маршруты движения организованных групп детей от ОО к стадиону, парку или к спортивно-оздоровительному комплексу;

1.4 Пути движения транспортных средств к местам разгрузки/погрузки и рекомендуемых безопасных путей передвижения детей по территории образовательной организации.



# 1.1 План-схема района расположения ОО, пути движения транспортных средств и детей

Схема



## Условные обозначения:

Школа Романова



ГОКУ СКШ №7



Проезжая часть



Светофор



Пешеходный переход



Пути движения детей



Пути движения транспорта

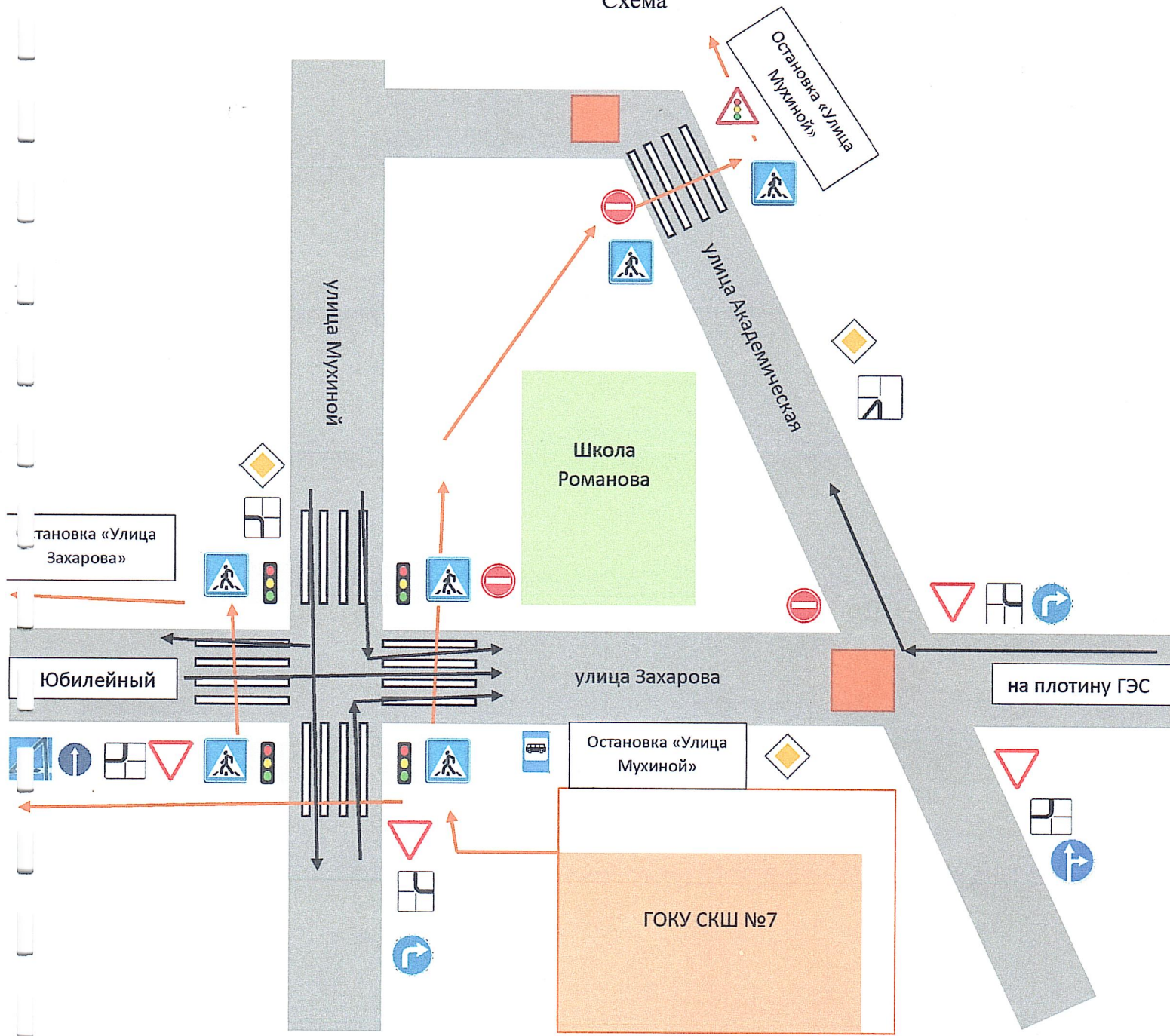


Опасные участки



1.2 Схема организации дорожного движения в непосредственной близости от ОО с размещением соответствующих технических средств, маршруты движения детей и расположение парковочных мест автотранспорта

Схема



Условные обозначения:

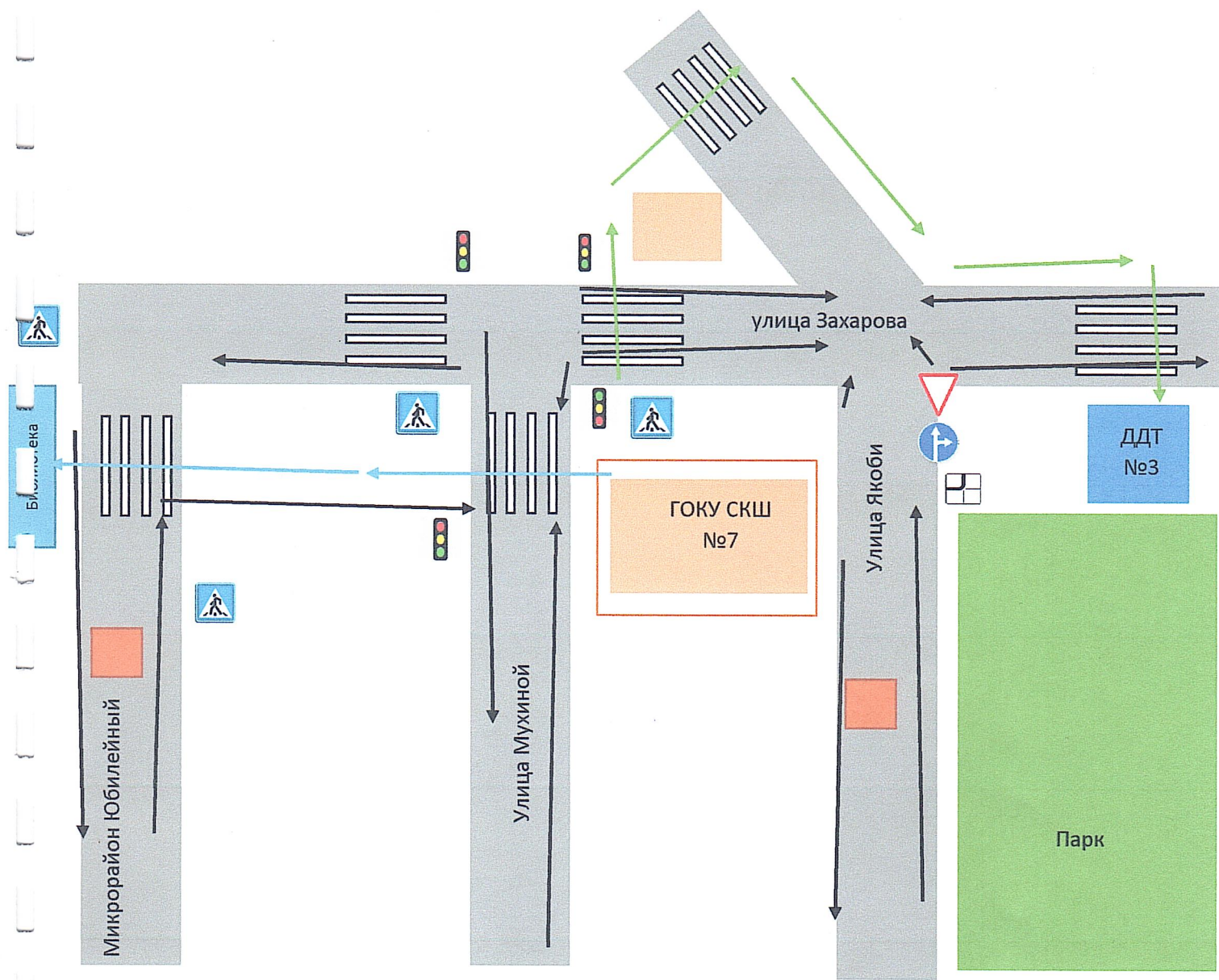
- Школа Романова
- ГОКУ СКШ №7
- Проезжая часть
- Светофор
- Пешеходный переход
- Пути движения детей

- Пути движения транспорта
- Опасные участки
- Остановки автотранспорта















### 1.3 Маршруты движения организованных групп детей от ОО к стадиону, парку или к спортивно-оздоровительному комплексу

Схема

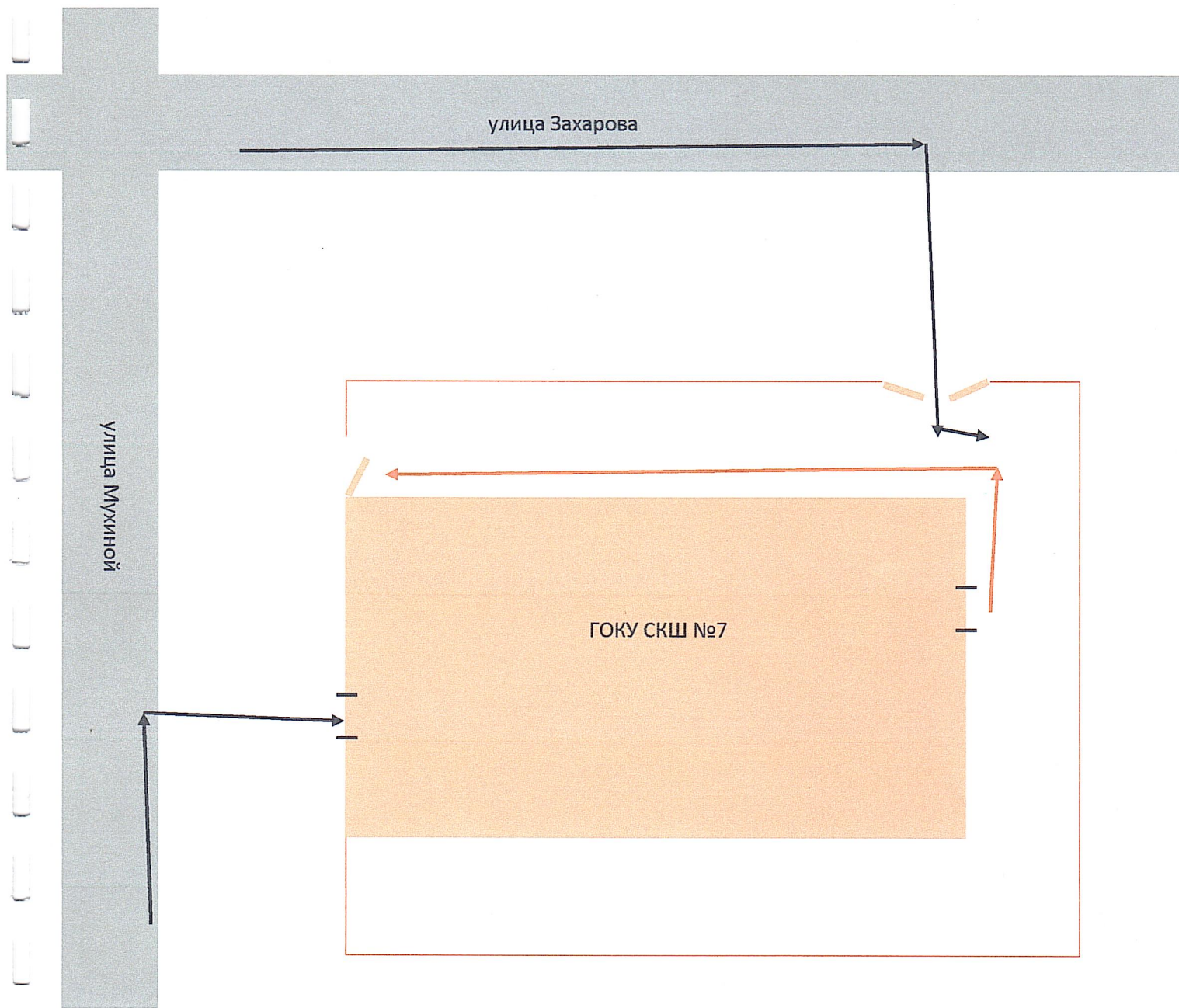


Условные обозначения:

- |                     |   |  |   |
|---------------------|---|--|---|
| Школа Романова      |  | Пути движения транспорта               |  |
| ГОКУ СКШ №7         |  | Опасные участки                        |  |
| Проезжая часть      |  | Парк                                   |  |
| Светофор            |  | Дом детского творчества №3             |  |
| Пешеходный переход  |  | Библиотека                             |  |
| Пути движения детей |  | Центр детского технического творчества |  |

# 1.4 Пути движения транспортных средств к местам разгрузки/погрузки и рекомендуемые пути передвижения детей по территории ОО

Схема



## Условные обозначения:

ГОКУ СКШ №7



Проезжая часть



Пути движения детей



Пути движения транспорта

